保存用
令和6年

沖縄市 防災マップ

もしもの時の備えに！

ハザードマップ HAZARD MAP

わが家・わが街を守ろう！ 私たちの街にも自主防災組織を！

出火防止・初期消火、被災者の救出・救護・避難などの防災活動を地域住民が個々に行うのは限界があります。
そこで、地域住民が団結し、組織的に行動することが必要になってきます。
その為の自主的な組織こそ「自主防災組織」です。

家庭内備蓄

家庭内の食品備蓄はローリングストック法がおすすめ！

日頃食べているインスタントラーメンやレトルトカレー、缶詰、ミネラルウォータなどを、少し多めに買い置きし、使い切る前に買い足す備蓄方法です。
非常用持ち出し袋とは別に 3～7 日分を備蓄しておきましょう。

普段からの備え

- 防災について理解や協力を得る
- 災害時の行動計画の作成
- 地区内の危険な場所の確認
- 防災訓練の実施

メルマガ＠おきなわ 防災メール サービス提供中
9291212@hn-jin2.net

LINE

Facebook

情報収集の手段

①テレビ・ラジオ

テレビやラジオ等の報道機関から緊急速報や災害情報を入手しましょう。

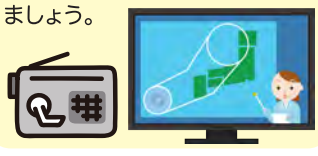

②ホームページ

気象庁や防災関係機関、市のホームページなどから、正確な情報を入手しましょう。

③防災行政無線

市役所から気象情報や災害情報、避難情報などを市内の屋外に向けて放送するシステムです。サイレン等が聞こえたら、いろいろな方法で情報を入手するよう心がけましょう。

④緊急速報（エリア）メール

国や県、市からお使いの携帯電話やスマートフォンなどに災害情報や避難情報が配信されるシステムです。

⑤災害用伝言ダイヤル171

大規模災害時に安否確認や避難場所等を親戚や知人等に安否情報を伝えるサービス。

沖縄市防災行政無線放送が
電話で確認できます（無料）

災害時及び市からのお知らせ等の情報を屋外放送していますが、
天候等で聞きづらい場合や再確認したい場合に無料で放送内容が確認できます。

0120-0978-99（オキナワ キュウキュウ）

※携帯電話からもご利用できます。

ハイサイ！防災でーびる

県内の災害情報や各市町村の避難情報などを記載、メール配信している県のサイトです。
多言語にも対応しているので、外国人の方も活用できます。
http://www.bousai.okinawa.jp/

避難について

避難行動とは？ ※台風時の避難は「風水害」ページを確認

近年大雨等による水害や土砂災害などが多発していることから、災害リスクのある地域にいる方は、状況に応じて3つの避難行動をとる必要があります。事前に防災マップで地域の災害リスクを確認し「自らの命は自らが守る」という意識を持ち、自らの判断で適切な避難行動がとれるよう心がけましょう。

【立退き避難】

避難行動の基本であり、避難場所や安全な親戚・知人宅などに避難すること。

いつ？ 警戒レベル 3,4

外に出て安全に移動できるとき

【屋内安全確保】

「立退き避難」が望ましいが、自宅等に浸水しない居室があることや、水や食料等の備えが十分であることから、水がひくまでの間、自らの判断で浸水しない上階への避難や高層階に留まり身の安全を確保すること。

※周りが浸水した場合、電気やトイレの使用や食料等の確保が困難になるおそれがあります。

いつ？ 警戒レベル 3,4

洪水等や高潮で浸水しそうなとき

【緊急安全確保】

避難が遅れ、命の危険から身の安全を可能な限り守るため、自らの判断で建物の今いる場所よりも少しでも浸水しにくい高い場所や、崖から離れた部屋、近隣の堅牢な建物などに緊急的に移動すること。

※災害状況により、安全に本行動ができるとは限りません。
また、本行動したとしても身の安全を確保できるとは限りません。

いつ？ 警戒レベル 5 ※必ず発令される情報ではありません。

立退き避難を安全にできないとき

（既に建物や周囲が浸水しているとき、土砂災害が今にも発生しそうなときなど）

警戒レベルと避難情報

避難が必要になった時は、市役所から対象地域と警戒レベル・避難情報が出ます。

警戒レベル	状　況	住民がとるべき行動	行動を促す情報
5	災害発生又は切迫	命の危険　直ちに安全確保！	緊急安全確保 ※1
＜警戒レベル4までに必ず避難！＞			
4	災害のおそれ高い	危険な場所から全員避難	避難指示
3	災害のおそれあり	危険な場所から高齢者等は避難 ※2	高齢者等避難
2	気象状況悪化	自らの避難行動を確認	大雨・洪水・高潮注意報（気象庁）
1	今後気象状況悪化のおそれ	災害への心構えを高める	早期注意情報（気象庁）

※1　市町村が災害の状況を確実に把握できるものではない等の理由から、警戒レベル５は必ず発令されるものではない。
※2　警戒レベル３は、高齢者等以外の人も必要に応じ、普段の行動を見合わせ始めたり危険を感じたら自主的に避難するタイミングである。

避難場所・避難所の違いは？ 避難場所と避難所は対象となる施設や使い方が違うので、事前に確認しておきましょう。

【避難場所】

災害から命を守るために緊急的に避難する公園や広場・建物です。身の安全を確保したり様子を見たり、安否確認などをするところです。

どこ？ 運動場、公園、広場、津波避難ビルなど

【避難所】

避難者が災害の危険がなくなるまでの間や災害でお家へ戻れなくなった方が、一時的に共同生活する建物です。

どこ？ 学校の体育館や校舎、公共施設など

風水害

風水害から家族を守る知識と対策。
気象情報をこまめにキャッチしてください。

1 台風が接近したらまず家の補強。

補強する場所は、雨戸、窓ガラス、塀、物干、アンテナ、看板など。接近までに時間がある場合は、防水シートや角材等も用意しましょう。また、植木鉢は強風で倒されたり、飛ばされる恐れがあるので１カ所にまとめておくと安全です。

2 停電や断水に備え、非常品のチェック。

食料、飲料水、懐中電灯、ライター、ラジオ、簡単な医療品は揃えてリュックに入れておきましょう。

3 気象情報に注意する。

台風等の気象情報は、テレビやラジオなどで最新の情報を収集し、市や防災機関の広報等にも注意して聞いておきましょう。
インターネットでも最新の情報を見る事ができます。
https://www.data.jma.go.jp/okinawa/index.html
（沖縄気象台）

4 大雨・洪水等の注意報と警報について。

大雨による重大な災害（土砂災害や浸水害）、上流域での大雨による河川の増水や氾濫などの重大な災害（洪水害）のおそれがある時は、「大雨警報（土砂災害・浸水害）」や「洪水警報」が発表されます。警報・注意報の発表や、大雨が降ってきたら、キキクル（大雨・洪水警報の危険度分布）で今いる場所の土砂災害や浸水害、洪水害の危険度を確認しましょう。

5 傾斜地・がけ近くは土砂災害に注意。

大雨や集中豪雨で発生する土砂災害。
①小石がパラパラ落ちる。
②地面にひび割れができる。
③斜面から濁った水が流れ出ている等を発見したら注意しましょう。また、避難指示が出たらすぐに避難してください。

6 台風時の避難について

台風は、暴風や大雨・潮位変動を伴い、様々な種類の災害を引き起こす災害です。状況で避難行動が変わるので、「避難について」のページで事前に確認し、適切な避難行動がとれるよう心がけましょう。
　また、自宅等が強固な場合は不要不急の外出を控え、屋内に留まり、避難所へ避難する場合は、開設されている近くの台風等避難所へ避難してください。

地震

慌てず行動することが安全の為の第一歩。
地震直後の津波情報にも耳を傾けてください。

ポイント1 落ち着いて身の安全を確保する

テーブルや机の下に身を隠すなどして、まずは自分の身を守ってください。

ポイント2 あわてず冷静に出火を防ぐ

使用中の火を素早く消しガスの元栓を閉める。もしも火が出たら隣近所に協力を呼びかけ、落ち着いて消火にあたりましょう。

ポイント3 窓や戸を開け出口を確保する

建物のゆがみで戸が開かなくなる事があるので、出口の確保は確実に行いましょう。

ポイント4 停電後の通電火災を防ぐ

避難で家を空ける時は、電気のプラグを全て抜いておき、通電した際の漏電や倒れた電気ストーブなどによる出火を予防しましょう。

ポイント5 慌てて外に飛び出さない

落下物や建物の倒壊など外には危険がいっぱいです。周囲の状況をよく確かめ落ち着いて行動しましょう。

ポイント6 避難は徒歩で持物は最小限に

非常用品はリュック等に入れて一つにまとめておき、避難するときにはエレベーターや自動車は使用しないようにしましょう。

ポイント7 狭い路地、塀ぎわ、川べりは要注意

狭い路地や塀ぎわでは、塀や自販機の倒壊、瓦の落下など危険が多いので遠ざかりましょう。川べりや崖は崩れる恐れがあるので近づかないようにしましょう。

ポイント8 山崩れ、崖崩れ、津波に注意

危険のある地域では、身の安全を確保すると共に早めに避難行動しましょう。

ポイント9 液状化現象に注意

低地や埋立地等では、泥水化し地盤沈下等が発生する可能性があります。地域の液状化リスクを把握し適切な避難行動につなげましょう。詳しくは「沖縄県地図情報システム」をご確認下さい。

ポイント10 正しい情報を基に早めの避難

テレビやラジオ等で正しい情報を把握しみんなで助け合い早めに避難しましょう。

津波

一瞬にして襲いかかる津波から災害を防ぐためには、
とにかく避難する以外にありません。

1. 車での避難は控えて

車による避難は渋滞を引き起こし、一刻を争う津波からの避難は危険が伴います。東日本大震災でも、車での避難で渋滞に巻き込まれ、津波で多数の人が命を落としてしまいました。徒歩での避難が困難な方以外は基本的に徒歩で避難しましょう。

2.「より早く、より高く、より遠く」へ

津波が起こる可能性がある場合は、直ちに高台の方へ避難してください。すでに浸水が始まってしまった場合などは、近くの高いビルなどに逃げ込みましょう。

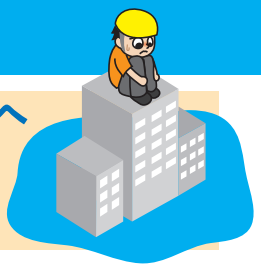

災害に備える

災害から家族と自分の身を守るためには、事前の準備と話し合いを持つ事が重要です。まずは家からの避難場所、避難経路、はぐれた場合の集合場所・連絡網から決めておきましょう。また、被災時に我が家で必要な非常用品の中身を検討し、備えておく事も肝心です。
もしものときに備え、正しく安全に行動できる準備を行っておきましょう。

家族の防災メモ　万が一の事態に備えて、日頃から準備しておきましょう。

火事救急 119　警察 110

家族の避難場所・避難所		一番の連絡先	
離ればなれになった時の集合場所		持ち出し品のおき場所	

非常時持ち出し品のチェックリスト

マッチやライター
ガス切れや湿気に注意。防水マッチも市販されている。

食料品
カップ麺、乾パン、缶詰、チョコレートなど。
※赤ちゃんのいる家庭は粉ミルク、ほ乳瓶なども。

缶切り
多機能のものが便利です。

ラジオ
情報収集に欠かせない。電灯と一体型のものも便利。

医療品
胃腸薬、消毒液、包帯、持病の薬など。

衣類・運動靴
下着・雨具・ジャンパー・タオルなど。怪我を防止するため。

貴重品
現金、通帳、印鑑など。

飲料水
一人一日３ℓが目安。

感染症対策
手指消毒液（アルコール）マスク、ウェットティッシュなど

ヘルメット・軍手
落下物や飛来物から頭を保護するもの。ガレキの撤去や救済に、厚手のものを用意。

寝具
寝袋やサバイバルシートなど。

懐中電灯・電池
夜間、すぐに手の届く場所に。予備の電池は少し多めに。

携帯電話充電器
充電器・モバイルバッテリーなど

重さの目安は、男性で15kg、女性は10kg程度です。

いざというとき困らないために、非常持ち出し品を揃えておきましょう。家族構成を考慮して、各家庭で必要な物を加えましょう。

弾道ミサイル落下時の行動について

弾道ミサイルは、発射からわずか10分もしないうちに到達する可能性もあります。ミサイルが日本に落下する可能性がある場合は、国からの緊急情報を瞬時に伝える「Jアラート」を活用して、防災行政無線で特別なサイレン音とともにメッセージを流すほか、緊急速報メール等により緊急情報をお知らせします。

❶速やかな避難行動　❷正確かつ迅速な情報収集

行政からの指示に従って、**落ち着いて行動してください。**

Jアラート

（例）直ちに避難。直ちに避難。直ちに建物の中、又は地下に避難してください。ミサイルが、●時●分頃、●●県周辺に落下するものとみられます。直ちに避難してください。

メッセージが流れたら **落ち着いて、直ちに行動してください。**

屋外にいる場合　**近くの建物の中か地下に避難。**
（注）できれば頑丈な建物が望ましいものの、近くになければ、それ以外の建物でも構いません。

建物がない場合　**物陰に身を隠すか、地面に伏せて頭部を守る。**

屋内にいる場合　**窓から離れるか、窓のない部屋に移動する。**

近くにミサイル落下！

- **●屋外にいる場合**　口と鼻をハンカチで覆い、現場から直ちに離れ、密閉性の高い屋内または風上へ避難する。
- **●屋内にいる場合**　換気扇を止め、窓を閉め、目張りをして室内を密閉する。

▼ 医療施設一覧表

名　称	所在地	電話番号
中頭病院	沖縄市字登川 610	939-1300
中部協同病院	沖縄市美里 1-31-15	938-8828
中部徳洲会病院	北中城村字比嘉 801	932-1110

▼ ライフライン機関一覧表

名　称	所在地	電話番号
沖縄市役所 防災課 道路課	沖縄市仲宗根町26-1	939-1212 （内線 2047） （内線 2613）
沖縄市上下水道局	沖縄市美里 5-28-1	937-6211
沖縄電力㈱うるま支店	うるま市江州 358-2	0120-586-705
NTT 西日本沖縄支店	浦添市城間 4-35-1	局番無し 113 携帯からは0120-444113

▼ 行政機関一覧表

名　称	所在地	電話番号
沖縄市役所 防災課 道路課	沖縄市仲宗根町26-1	939-1212 （内線 2047） （内線 2613）
沖縄市上下水道局	沖縄市美里 5-28-1	937-6211
沖縄市教育委員会	沖縄市仲宗根町 26-1	934-0044
沖縄警察署	沖縄市山里 2-4-20	932-0110
沖縄市消防本部（119）	沖縄市美里 5-29-1	929-1190
沖縄県中部土木事務所	沖縄市美原 1-6-34	894-6510
沖縄総合事務局 南部国道事務所 嘉手納国道出張所	北谷町字砂辺 282-1	943-6203
沖縄県中部保健所	沖縄市美原 1-6-28	938-9886

沖縄市役所　防災課
TEL(098)939-1212　FAX(098)934-0665
http://www.city.okinawa.okinawa.jp

この防災マップは、現在までに収集された情報を反映しております。地図で示す各警戒区域以外でも、土砂崩れや浸水などの災害が起こる事がありますので市民一人一人の心がけが重要です。

沖縄市防災マップ

	種類	説明
避難場所	指定緊急避難場所	・居住者等が災害から命を守るために緊急的に避難する施設又は広場等 ・災害種別ごと（地震、高潮、津波、洪水、土砂災害）に安全「○」なのか危険「×」なのかを示す ・災害対策基本法第 49 条の 4 に基づく避難場所
	広域避難場所※1	１０ヘクタール以上の面積を有する避難場所
	協定に基づく一時避難場所・避難所※1	県の施設や民間施設と協定を締結している避難が可能な避難場所や避難所
	津波避難施設※1（津波避難ビル、津波避難場所）	・津波警報、大津波警報発表時に、津波から命を守るため緊急避難する高い建物（ビル、タワー、展望台等）や高台にある広場等 ・津波注意報発表時は使用できません。
避難所	指定避難所	・避難者を災害の危険がなくなるまでの間や、自宅が被災し帰宅が困難になった方が一時的に滞在するする施設 ・災害対策基本法第 49 条の 7 に基づく避難場所
	避難所※1	・避難者を災害の危険がなくなるまでの間や、自宅が被災し帰宅が困難になった方が一時的に滞在するする施設
	台風等避難所※1	・暴風域に入る見込みがある場合や、局地的な土砂災害、洪水発生時または発生する恐れがある場合等の小規模災害時に開設する避難所 ・災害の規模や施設の状況により４ヶ所のいずれかを開設する。
	福祉避難所※2	一般の避難所では生活に支障をきたす災害時要配慮者の避難所
協定に基づく一時避難場所・避難所※1		県の施設や民間施設と協定を締結している一時的に避難が可能な避難場所や避難所
災害時協力施設※1		・平時より地域のコミュニティの場として周知されている公民館施設 ・災害時には、地域の被災者に対して、炊き出しや支援物資の配給、トイレの貸し出し、情報提供などの支援協力が得られる施設 ※避難所ではありません。

※１災害対策基本法に基づく指定ではありません。
※２災害対策基本法に基づく福祉避難所ではありません。

凡例

	市町村界		指定緊急避難場所
	市役所		広域避難場所
	消防署		一時避難場所
	学校		指定避難所
	警察署・交番		台風等避難所
	郵便局		福祉避難所
	病院		避難所
	高速道路		津波避難ビル
	国道		津波避難場所
	県道・主要地方道		土砂災害警戒区域
	公園		土砂災害特別警戒区域
	高潮浸水予測図		地すべり防止区域
			急傾斜地域崩壊危険区域

指定緊急避難場所・指定避難所（小中学校・高等学校）

番号	名称	指定緊急避難場所（運動場・広場） 洪水	土砂	高潮	津波	地震	指定避難所	所在地	電話番号
1	越来小学校	○	○	○	○	○	○	越来 1-2-2	937-3556
2	コザ小学校	○	○	○	○	○	○	中央 4-16-1	937-3249
3	中の町小学校	○	○	○	○	○	○	上地 3-4-1	933-3054
4	安慶田小学校	×	○	○	○	○	-	安慶田 2-18-1	937-3561
5	諸見小学校	○	○	○	○	○	○	胡屋 2-3-1	933-3400
6	島袋小学校	○	○	○	○	○	○	久保田 2-21-1	933-3365
7	山内小学校	○	○	○	○	○	○	山内 2-32-2	933-6562
8	北美小学校	○	○	○	○	○	○	登川 1515	937-3616
9	美里小学校	○	○	○	○	○	○	美里 4-1-1	938-8844
10	美東小学校	○	○	×	×	○	○※	桃原 3-4-1	937-3617
11	宮里小学校	○	○	○	○	○	○	宮里 3-27-1	937-6745
12	高原小学校	○	○	×	×	○	○※	高原 5-12-2	937-3618
13	室川小学校	○	×	○	○	○	-	室川 2-24-1	938-2177
14	美原小学校	○	○	○	○	○	○	美原 4-20-1	934-0021
15	泡瀬小学校	○	○	×	×	○	-	泡瀬 2-33-10	934-2122
16	比屋根小学校	○	○	○	○	○	○	比屋根 6-2-1	930-0581
17	越来中学校	○	○	○	○	○	○	越来 1-2-1	937-3191
18	コザ中学校	○	○	○	○	○	○	胡屋 3-38-1	933-3539
19	山内中学校	○	○	○	○	○	○	山内 2-20-1	933-4793
20	美里中学校	○	○	○	○	○	○	知花 1-24-1	937-3614
21	美東中学校	○	○	×	×	○	○※	高原 5-12-1	937-3613
22	安慶田中学校	×	○	○	○	○	-	安慶田 3-8-1	939-1718
23	宮里中学校	○	○	○	○	○	○	東 2-17-1	939-3911
24	沖縄東中学校	○	○	×	×	○	-	桃原 4-19-1	934-9460
25	美来工科高等学校	○	○	○	○	○	○	越来 3-17-1	937-5309
26	球陽高等学校・球陽中学校	○	○	○	○	○	○	南桃原 1-10-1	933-9301
27	コザ高等学校	○	×	○	○	○	○	照屋 5-5-1	937-3563
28	美里工業高等学校	○	○	×	×	○	-	泡瀬 5-42-2	937-5848
29	美里高等学校	○	○	○	○	○	○	松本 2-5-1	938-5145

※指定避難所（津波除く）

指定緊急避難場所（公園・広場等）

番号	名称	災害種別 洪水	土砂	高潮	津波	地震	所在地	電話番号
1	南桃原二丁目公園	○	○	○	○	○	南桃原 2-5	-
2	諸見里公園	○	×	○	○	○	園田 3-25	-
3	若夏公園	○	○	○	○	○	東 2-23	-
4	マンタ公園	○	○	×	×	○	海邦 2-13	-
5	松本都市緑地	○	○	○	○	○	松本 1-10	-
6	馬場都市緑地	○	○	○	○	○	知花 6-41	-
7	センター公園	○	×	○	○	○	嘉間良 1-1	-
8	明道公園	○	○	○	○	○	明道 1-13	-
9	美里公園	○	○	○	○	○	美原 4-4	-
10	黒潮公園	○	○	×	×	○	泡瀬 2-34	-
11	美東公園	○	○	×	×	○	高原 5-20	-
12	コザ運動公園（広域）	○	○	○	○	○	諸見里 2-1	932-0777
13	県総合運動公園（広域）	○	○	×	×	○	比屋根 5-3-1	932-5114
14	八重島公園	○	×	○	○	○	八重島 1-1	-
15	農民研修センターふれあい広場	○	○	○	○	○	登川 2380	938-9121

協定に基づく一時避難場所※1

番号	名称	所在地
16	光陽タクシー㈱駐車場（土砂災害除く）	高原 4-25-11
17	琉球銀行諸見支店	山内 2-3-4

指定避難所（公共施設）

番号	名称	所在地	電話番号
1	かりゆし園	知花 6-36-17	938-1250
2	福祉文化プラザ（津波除く）	高原 7-35-1	930-1692
3	越来保育所	越来 1-11-9	938-3450
5	沖縄市体育館	諸見里 2-1-1	932-0777

避難所（公共施設）※1

番号	名称	所在地	電話番号
4	社会福祉センター 男女共同参画センター（洪水除く）	住吉 1-14-29	937-0170

台風等避難所※1

番号	名称	所在地	電話番号
1	かりゆし園	知花 6-36-17	938-1250
2	福祉文化プラザ（津波除く）	高原 7-35-1	930-1692
5	沖縄市体育館	諸見里 2-1-1	932-0777
6	沖縄市役所	仲宗根町 26-1	939-1212

福祉避難所※2

番号	名称	所在地	電話番号	指定避難所
1	保健相談センター	知花 6-36-17	938-2564	○

※１災害対策基本法に基づく指定ではありません。　※２災害対策基本法に基づく福祉避難所ではありません。

協定に基づく避難所※1

番号	名称	所在地
1	コザ信用金庫本店	上地 2-10-1
2	レフ沖縄アリーナ by ベッセルホテルズ	字諸見里 1766
3	株式会社仲本工業	美里 6-5-1

※１災害対策基本法に基づく指定ではありません。

津波避難施設

津波避難ビル（緊急一時的に避難する建物等）

番号	名称	所在地	階数
1	県営比屋根団地（1号棟、2号棟）	比屋根 2-10	10
2	県営泡瀬団地	桃原 4-28	6
3	県営浜原第二団地（5号棟）	与儀 3-16	8
4	泡瀬市営住宅（指定緊急避難場所）	泡瀬 6-27	6

民間津波避難ビル（緊急一時的に避難する建物等）

番号	名称	所在地	階数
1	オアシス泡瀬シーサイドビュー	泡瀬 3-44-26	9
2	泡瀬ハーバーサイドビルディング	泡瀬 1-25-21	7
3	サンクレスト高原	高原 7-10-5	10
4	ニューライフ泡瀬壱番館	泡瀬 4-25-17	6
5	ニューライフ泡瀬参番館	泡瀬 4-24-2	8
6	イオン具志川店	うるま市字前原幸崎原 303	4
7	(有)南光電気設備（NANKOビル）	古謝 2-18-31	5
8	くじらマンション	大里 3-22-2	6
9	プラージュしあわせ	泡瀬 2-30-12	6
10	YAMAICHI ビル	泡瀬 4-38-7	6
11	N・Y マンション	泡瀬 3-17-25	5
12	ターマーズマンション泡瀬	泡瀬 1-27-24	5
13	なかそねビル	高原 7-23-14	5
14	トーマスマンション桃原	桃原 4-17-22	5
15	ピュアコート UCHI	泡瀬 2-18-11	5
16	オキナワグランメールリゾート	与儀 2-8-1	14
17	ニューライフ泡瀬弐番館	泡瀬 3-21-5	7
18	ミオビエント泡瀬	泡瀬 3-9-7	11
19	サンクレスト泡瀬	比屋根 1-10-5	10

津波避難場所（緊急一時的に避難する広場等）

番号	名称	所在地	海抜(m)
1	太田建設㈱敷地	比屋根 4-29-1	27
2	一善オートボディー駐車場	高原 3-9	35
3	岩盤浴&食事処ルティーナ駐車場	高原 3-9-11	30
4	ヘアーハウス　ブルーム駐車場	高原 2-6-2	67
5	比屋根アシビナー	比屋根 6-68（6-32 地内）	36
6	沖縄市桃原霊苑かなさ	桃原 1-22-1	28
7	古謝自治会内井泉ウチューガー前広場	字古謝坂多原 501（1-6 地内）	17

災害時協力施設（自治会・公民館・学習等共用施設等）※避難所ではありません

番号	名称	所在地	電話番号
1	越来自治会	越来 2-18-1	937-8626
2	城前自治会	城前町 14-53	937-4638
3	照屋自治会	照屋 1-32-34	937-4470
4	安慶田自治会	安慶田 2-19-27	937-4633
5	室川自治会	室川 2-11-12	937-7055
6	住吉自治会	住吉 1-10-10	937-4631
7	嘉間良自治会	嘉間良 2-4-1	938-1551
8	八重島自治会	八重島 1-4-7	937-4628
9	センター自治会	中央 2-6-53	938-5907
10	胡屋自治会	胡屋 3-17-4	933-5090
11	中の町自治会	上地 4-22-2	933-4259
12	園田自治会	園田 3-23-29	933-4211
13	諸見里自治会	諸見里 1-29-15	933-5258
14	山内自治会	山内 3-24-3	933-4792
15	山里自治会	山里 2-1-1	933-2202
16	久保田自治会	久保田 2-27-19	933-4201
17	南桃原自治会	南桃原 3-14-1	933-2203
18	美里自治会	美里 2-19-13	937-3697
19	東自治会	東 1-29-1	938-4853
20	吉原自治会	美里 1-18-8	937-3344
21	松本自治会	松本 1-6-12	938-3341
22	明道自治会	明道 1-20-10	939-4338
23	知花自治会	知花 1-11-7	937-4516
24	登川自治会	登川 3-36-1	937-6185
25	池原自治会	池原 1-25-15	937-5922
26	古謝自治会	古謝 2-23-1	938-3911
27	高原自治会	高原 4-5-40	937-3668
28	大里自治会	大里 2-13-25	937-4458
29	東桃原自治会	桃原 1-2-15	934-0300
30	比屋根自治会	比屋根 6-7-1	932-8950
31	与儀自治会	与儀 1-13-1	933-2596
32	泡瀬自治会	泡瀬 2-3-26	939-7335
33	泡瀬第一自治会	桃原 3-16-14	937-4459
34	泡瀬第二自治会	古謝 3-19-13	937-0599
35	泡瀬第三自治会	泡瀬 5-19-1	938-4661
36	海邦町自治会	海邦 2-12-38	938-4950

※❹以外は災害対策基本法に基づく指定ではありません。

高潮浸水予測図

昭和 54 年（1979 年）、台風 20 号が沖ノ鳥島沖の海上で観測史上最も低い気圧 870 ヘクトパスカルを観測しました。その台風が、沖縄本島周辺を通過したと想定した時に、発生すると思われる浸水予測区域です。

※気圧が 1 ヘクトパスカル下がると海面が約 1cm 上昇します。

※台風の接近による高潮と満潮時刻が重なる時は、特に警戒が必要です。

※水防法に基づく予測図ではありません。

「高潮」という自然現象

～高潮を知り、災害から身を守ろう～

高潮とは、台風などが接近する際に気圧の低下で海面が吸い上げられたり、強い風で海水が海岸へ吹き寄せられたりすることによって通常よりも海面が高くなる現象です。海水が堤防などを乗り越えて侵入することによって道路や住宅などへ被害をもたらします。

高潮が発生する仕組み

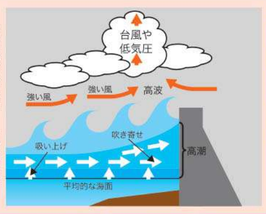

【吸い上げ効果】

台風や低気圧の中心付近では気圧が低いため、大気が海面を押し付ける力が周囲より弱くなり海面が上昇します。これを「吸い上げ効果」といい、気圧が 1 ヘクトパスカル下がると海面は約 1cm 上昇します。

【吹き寄せ効果】

台風に伴う強い風が沖から海岸に向かって吹くと、海水が海岸に吹き寄せられることにより海面が上昇します。これを「吹き寄せ効果」といい、風が吹いてくる方向に開いた湾では吹き寄せ効果によって、高潮が発生しやすくなります。

0　200m　500m　1km　2km

1：14,000

測量法に基づく国土地理院長承認（複製）R 5JHf336
本製品を複製する場合には、国土地理院の長の承認を得なければならない。

比謝川洪水浸水想定区域図（想定最大規模）

平成30年12月11日指定

天願川洪水浸水想定区域図（想定最大規模）

令和2年10月6日指定

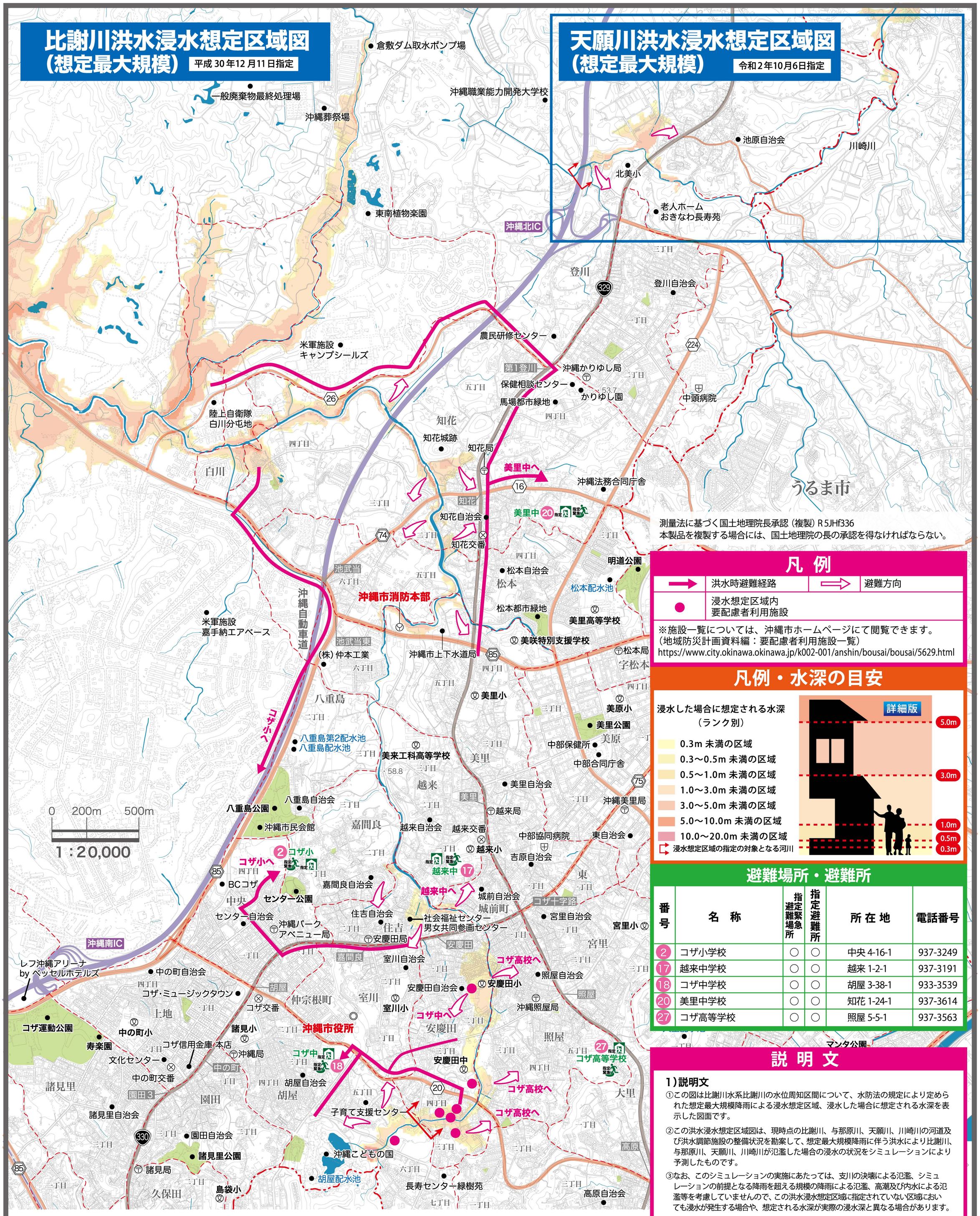

測量法に基づく国土地理院長承認（複製）R 5JHf336
本製品を複製する場合には、国土地理院の長の承認を得なければならない。

凡　例

→	洪水時避難経路	⇨	避難方向
●	浸水想定区域内 要配慮者利用施設		

※施設一覧については、沖縄市ホームページにて閲覧できます。
（地域防災計画資料編：要配慮者利用施設一覧）
https://www.city.okinawa.okinawa.jp/k002-001/anshin/bousai/bousai/5629.html

凡例・水深の目安

浸水した場合に想定される水深
（ランク別）

- 0.3m 未満の区域
- 0.3～0.5m 未満の区域
- 0.5～1.0m 未満の区域
- 1.0～3.0m 未満の区域
- 3.0～5.0m 未満の区域
- 5.0～10.0m 未満の区域
- 10.0～20.0m 未満の区域
- 浸水想定区域の指定の対象となる河川

避難場所・避難所

番号	名　称	指定避難緊急場所	指定避難所	所 在 地	電話番号
2	コザ小学校	○	○	中央 4-16-1	937-3249
17	越来中学校	○	○	越来 1-2-1	937-3191
18	コザ中学校	○	○	胡屋 3-38-1	933-3539
20	美里中学校	○	○	知花 1-24-1	937-3614
27	コザ高等学校	○	○	照屋 5-5-1	937-3563

説　明　文

1）説明文

①この図は比謝川水系比謝川の水位周知区間について、水防法の規定により定められた想定最大規模降雨による浸水想定区域、浸水した場合に想定される水深を表示した図面です。

②この洪水浸水想定区域図は、現時点の比謝川、与那原川、天願川、川崎川の河道及び洪水調節施設の整備状況を勘案して、想定最大規模降雨に伴う洪水により比謝川、与那原川、天願川、川崎川が氾濫した場合の浸水の状況をシミュレーションにより予測したものです。

③なお、このシミュレーションの実施にあたっては、支川の決壊による氾濫、シミュレーションの前提となる降雨を超える規模の降雨による氾濫、高潮及び内水による氾濫等を考慮していませんので、この洪水浸水想定区域に指定されていない区域においても浸水が発生する場合や、想定される水深が実際の浸水深と異なる場合があります。

2）基本事項等

① 作成主体	沖縄県
② 指定年月日	比謝川　平成３０年１２月１１日 天願川　令和　２年１０月　６日
③ 指定の根拠法令	水防法（昭和２４年法律第１９３号）第１４条第１項
④ 対象となる区間	比謝川水系比謝川 左岸　沖縄市字胡屋５丁目３５５番３から海まで 右岸　沖縄市字胡屋５丁目３５５番３から海まで 天願川水系天願川 左岸　うるま市石川山城地先から海に至る 右岸　うるま市石川山城地先から海に至る
⑤ 指定の前提となる降雨	比謝川流域全体に24時間の降雨量で1,012mm 天願川流域全体に24時間の降雨量で1,066mm
⑥ 関係市町村	沖縄市、嘉手納町、読谷村、うるま市

情報伝達の経路

気象情報（注意報・警報）・避難指示等は、下図のように市民のみなさんに伝達されます。

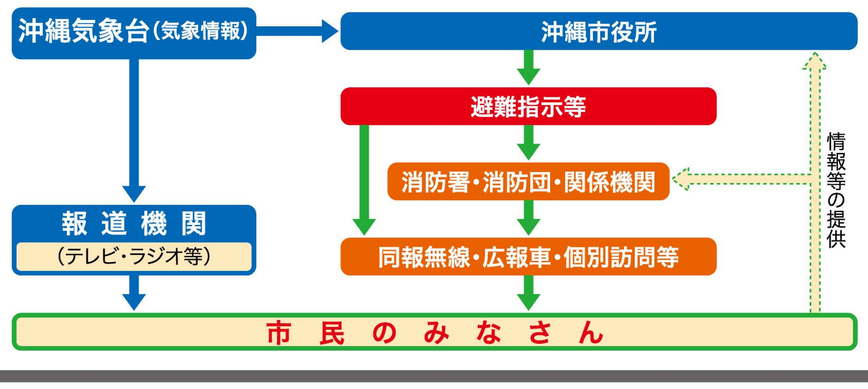

気象・水位情報入手先

●沖縄気象台ホームページ
https://www.data.jma.go.jp/okinawa/index.html

●川の防災情報（国土交通省）
https://www.river.go.jp

※川の防災情報は令和3年3月1日現在、Webブラウザの動作確認は、MicrosoftEdge（Ver.44以降）、GoogleChrome（Ver.87以降）、Safari（Ver.13以降）で行っております。

津波ハザード マップ
（津波災害警戒区域・避難対象地域）

指定緊急避難場所・指定避難所（小中学校）

番号	名称	指定緊急避難場所	指定避難所	所在地	電話番号
1	越来小学校	○	○	越来 1-2-2	937-3556
2	コザ小学校	○	○	中央 4-16-1	937-3249
3	中の町小学校	○	○	上地 3-4-1	933-3054
4	安慶田小学校（大雨時除く）	○	-	安慶田 2-18-1	937-3561
5	諸見小学校	○	○	胡屋 2-3-1	933-3400
6	島袋小学校	○	○	久保田 2-21-1	933-3365
7	山内小学校	○	○	山内 2-32-2	933-6562
8	北美小学校 ※1	○	○	登川 1515	937-3616
9	美里小学校	○	○	美里 4-1-1	938-8844
11	宮里小学校	○	○	宮里 3-27-1	937-6745
13	室川小学校（大雨時除く）	○	-	室川 2-24-1	938-2177
14	美原小学校	○	○	美原 4-20-1	934-0021
16	比屋根小学校	○	○	比屋根 6-2-1	930-0581
17	越来中学校	○	○	越来 1-2-1	937-3191
18	コザ中学校	○	○	胡屋 3-38-1	933-3539
19	山内中学校	○	○	山内 2-20-1	933-4793
20	美里中学校 ※1	○	○	知花 1-24-1	937-3614
22	安慶田中学校（大雨時除く）	○	-	安慶田 3-8-1	939-1718
23	宮里中学校	○	○	東 2-17-1	939-3911
25	美来工科高等学校	○	○	越来 3-17-1	937-5309
26	球陽高等学校・球陽中学校	○	○	南桃原 1-10-1	933-9301
27	コザ高等学校（大雨時除く）	○	○	照屋 5-5-1	937-3563
29	美里高等学校 ※1	○	○	松本 2-5-1	938-5145

指定避難所（公共施設）

番号	名称	所在地	電話番号
5	沖縄市体育館	諸見里 2-1-1	932-0777

※1. 津波時に避難はできますが地図上に記載はありません。

避難場所

番号	名称	指定緊急	広域	所在地	電話番号
1	南桃原二丁目公園	○	-	南桃原 2-5	-
2	諸見里公園（大雨時除く）	○	-	園田 3-25	-
3	若夏公園	○	-	東 2-23	-
5	松本都市緑地 ※1	○	-	松本 1-10	-
6	馬場都市緑地 ※1	○	-	知花 6-41	-
7	センター公園（大雨時除く）	○	-	嘉間良 1-1	-
8	明道公園 ※1	○	-	明道 1-13	-
9	美里公園	○	-	美原 4-4	-
12	コザ運動公園	○	○	諸見里 2-1	932-0777
14	八重島公園（大雨時除く）	○	-	八重島 1-1	-
15	農民研修センターふれあい広場 ※1	○	-	登川 2380	938-9121

※1. 津波時に避難はできますが地図上に記載はありません。

津波避難施設

津波避難ビル（緊急一時的に避難する建物等）

番号	名称	所在地	階数
1	県営比屋根団地（1号棟、2号棟）	比屋根 2-10	10
2	県営泡瀬団地	桃原 4-28	6
3	県営浜原第二団地（5号棟）	与儀 3-16	8
4	泡瀬市営住宅（指定緊急避難場所）	泡瀬 6-27	6

津波避難場所（緊急一時的に避難する広場等）

番号	名称	所在地	海抜(m)
1	太田建設株敷地	比屋根 4-29-1	27
2	一善オートボディー駐車場	高原 3-9	35
3	岩盤浴＆食事処ルティーナ駐車場	高原 3-9-11	30
4	ヘアーハウス　ブルーム駐車場	高原 2-6-2	67
5	比屋根アシビナー	比屋根 6-68	36
6	沖縄市桃原霊苑かなさ	桃原 1-22-1（6-32 地内）	28
7	古謝自治会内井泉ウチューガー前広場	字古謝坂多原 501（1-6 地内）	17

※④以外は災害対策基本法に基づく指定ではありません。

民間津波避難ビル（緊急一時的に避難する建物等）

番号	名称	所在地	階数
1	オアシス泡瀬シーサイドビュー	泡瀬 3-44-26	9
2	泡瀬パーサイドビルディング	泡瀬 1-25-21	7
3	サンクレスト高原	高原 7-10-5	10
4	ニューライフ泡瀬壱番館	泡瀬 4-25-17	6
5	ニューライフ泡瀬参番館	泡瀬 4-24-2	8
6	イオン具志川店	うるま市字前原幸崎原 303	4
7	（有）南光電気設備（NANKOビル）	古謝 2-18-31	5
8	くじらマンション	大里 3-22-2	6
9	プラージュしあわせ	泡瀬 2-30-12	6
10	YAMAICHI ビル	泡瀬 4-38-7	6
11	N・Yマンション	泡瀬 3-17-25	5
12	ターマーズマンション泡瀬	泡瀬 1-27-24	5
13	なかそねビル	高原 7-23-14	5
14	トーマスマンション桃原	桃原 4-17-22	5
15	ピュアコート UCHI	泡瀬 2-18-11	5
16	オキナワグランメールリゾート	与儀 2-8-1	14
17	ニューライフ泡瀬弐番館	泡瀬 3-21-5	7
18	ミオピエント泡瀬	泡瀬 3-9-7	11
19	サンクレスト泡瀬	比屋根 1-10-5	10

※このラインから沿岸部にお住いの方は、大津波警報や津波警報が発表された場合、高台にある避難場所等へ避難しましょう。避難する時間がない場合は、近くの津波避難ビルへ避難しましょう。

津波避難対象地域

凡例

- 指定緊急避難場所
- 広域避難場所
- 一時避難場所
- 指定避難所
- 避難所
- 津波避難ビル
- 津波避難場所
- 高台へ避難
- 災害時緊急避難通路

津波に対して安全な高さが明確化 避難施設の効率的な確保が可能に

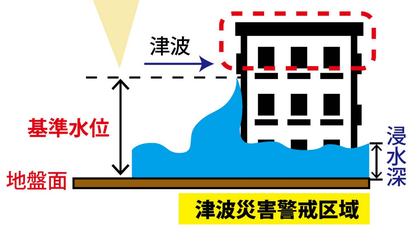

〈留意事項〉

【津波災害警戒区域】

○「津波災害警戒区域」は、津波防災地域づくりに関する法律（平成 23 年 法律 123 号（以下「法」という））第 53 条第 1 項に基づく区域です。

○「津波災害警戒区域」は、津波浸水想定（法第 8 条第 1 項）を踏まえ、津波による人的災害を防止するために警戒避難体制を特に整備すべき区域です。

【基準水位】

○「基準水位」は、法第 53 条第 2 項に基づく水位で、津波の発生時における避難施設の避難上有効な高さ等の基準となるものです。

○「基準水位」は、津波浸水想定に定める浸水深に係る水位に建造物への衝突による津波の水位の上昇を考慮して必要と認められる値を加えて定める水位であり、地盤面からの高さ（メートル単位）で表示しています。

○津波災害警戒区域に指定されていなくても、津波の恐れがある場合、このような海や川の近くからは避難してください。

▪ 津波災害警戒区域
（津波法に基づく津波浸水想定の区域を基本として設定）

基準水位 3.0（単位：m）

基準水位は、沖縄県地図情報システムで確認できます。
http://gis.pref.okinawa.jp/pref-okinawa/Portal

0　200m　500m　1km
1：20,000（1cm=200m）

測量法に基づく国土地理院長承認（複製）R 5JHf336
本製品を複製する場合には、国土地理院の長の承認を得なければならない。